

Открытый Кубок Гомельской области по спортивному ориентированию «Золотая осень» Бюллетень №3

Рейтинговый старт для групп МЖ12-18

Главный судья – Марченко Андрей 8 (044) 7417793, andreymarchenko1983@gmail.com

Главный секретарь – Горбатовский Антон;

Планировка дистанций (спринт) – Дубровский Виталий;

Планировка дистанций (средняя) – Марченко Андрей;

Подготовка карт – Горбатовский Антон, Марченко Андрей, Дубровский Виталий (2022 год);

Инспектор дистанций – Горбатовский Антон;

Жюри соревнований:

Холод Елена

Кравченко Дмитрий

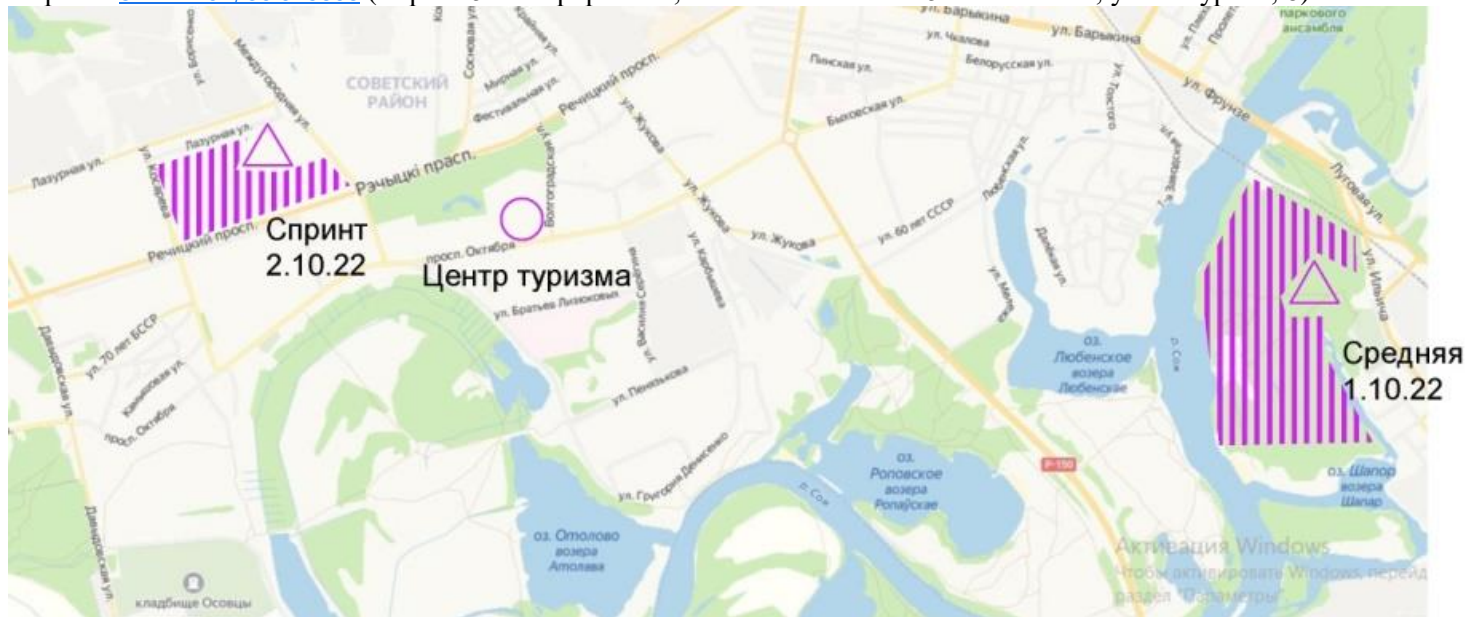
Медведев Кирилл

Сроки и место проведения

Открытый Кубок Гомельской области по спортивному ориентированию «Золотая осень» (далее – Кубок) проводится 30 сентября -2 октября 2022 года в г. Гомеле и Гомельском районе.

Средняя: [52.403962, 31.013600](#) (Карта «Белицкий пляж»);

Спринт: [52.411407, 30.925606](#) (Карта «51 микрорайон», ГУО «Гимназия №51 г. Гомеля», ул. Лазурная, 8)



Программа соревнований

30 сентября	до 19 ⁰⁰ – заезд и размещение команд.
1 октября	11 ⁰⁰ -13 ³⁰ – регистрация участников соревнований; 13 ³⁰ – открытие соревнований; 14 ⁰⁰ – средняя дистанция;
2 октября	10 ³⁰ – спринтерская дистанция; 13 ³⁰ – награждение, закрытие соревнований.

Условия определения результатов и награждение

Итоговый результат в личном зачете подводится по сумме очков 2-х дней Кубка. Очки начисляются по формуле обратных процентов в зависимости от времени отставания от победителя. Максимальное количество очков за один день соревнований – 500.

Общеконандное место определяется по наибольшей сумме очков, набранных восемью лучшими спортсменами, за каждый день соревнований.

Проживание

Кто проживает на турбазе ГУО «Гомельский областной центр туризма и экологии детей и молодёжи» (пр. Октября 36А) информируем, что в связи с заменой трубопровода отсутствует отопление и горячая вода.

Отметка

На соревнованиях будет использоваться система отметки SFR.

Организаторы предоставляют чипы в пользование на время соревнований. Участники должны вернуть чипы организаторов по окончании соревнований. В случае утери, поломки либо невозврата чипа по иной причине участник (представитель его коллектива) возмещает полную стоимость чипа (20 рублей). На спринте отметка будет в активном режиме.

СРЕДНЯЯ ДИСТАНЦИЯ (1.10.2022)

Карта «Белицкий пляж».

Координаты: [52.403962, 31.013600](#)**Карта: «Белицкий пляж»**

Авторы: Сухаричев Андрей (2012г.), Горбатовский Антон, Марченко Андрей (2020г.). Корректировка: Марченко Андрей, Горбатовский Антон (2022 г.). Масштаб 1:7500. Сечение 2.5 метра. ISOM 2017.

Планировка дистанций: Марченко Андрей.

**Местность:**

Слабопересечённая различной проходимости. Рельеф характеризуется пойменными формами с небольшим перепадом высот и многочисленными микрообъектами. Сеть дорог развита хорошо в центральной части. В северной и южной части слабо развита дорожная сеть. Растительность разнообразная от полуоткрытой до непроходимой. Район соревнований ограничен: с севера ограничена железной дорогой, с юга – рекой и затокой, с запада – р. Сож, с востока – ул. Ильича (кладбище и частный сектор).

Примечание: знаком 410 (труднопроходимая растительность) показана растительность едва проходимая или непроходимая.

Параметры дистанций

Группа	Длина, км	Кол-во КП	КВ	Масштаб
МЖ10	2,2 (по маркировке); 1,3 км (по прямой)	6	90	1:7500
Ж12	1,8	11	90	1:7500
М12	1,9	10	90	1:7500
Ж14	2,3	13	90	1:7500
М14, Ж16	2,7	16	90	1:7500
М16, Ж40, Ж18	3,5	16	120	1:7500
М18, М40, Ж21	4,0	21	120	1:7500
М21	4,3	24	120	1:7500

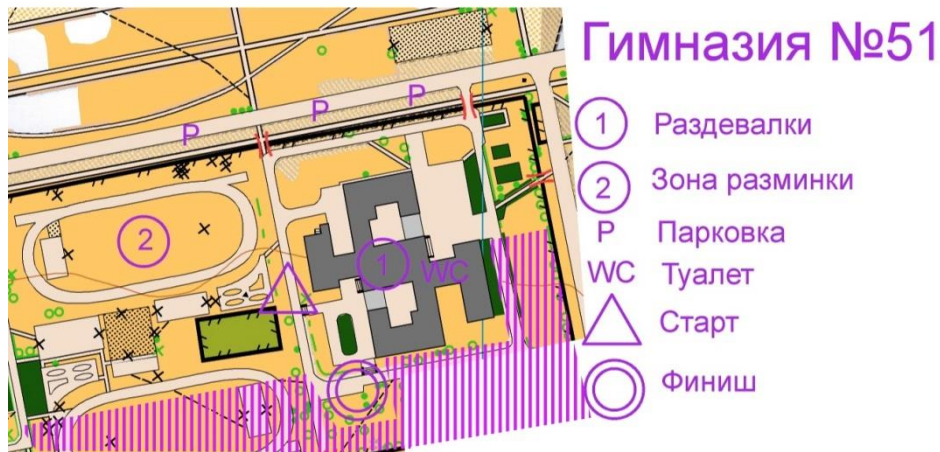
Примечание: МЖ10 – маркировка идет не по оптимальному пути. КП могут стоять в стороне от маркировки (не более 30 метров от маркировки)

ИЗМЕНЕНИЕ: у всех групп масштаб карты 1:7500

Легенды впечатаны в карту и выдаются на старте.

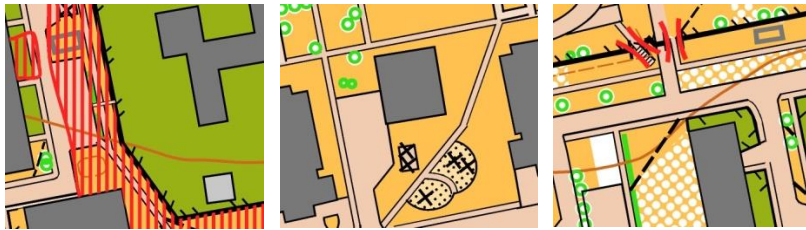
СПРИНТЕРСКАЯ ДИСТАНЦИЯ (2.10.2022)

Карта «51 микрорайон». Координаты: [52.411407, 30.925606](#)



Карта:

Авторы: Дубровский Виталий (2014г.) Масштаб 1:4000. Сечение 2,5 метра. Планировка дистанций: Дубровский Виталий. ISOM 2019.



Местность характеризуется наличием жилой застройки.

Примечание: знаком 709 (запрещенная территория) показана территория на которой ведутся работы, пробегание строго запрещено!

Параметры дистанций по прямой

Группа	Длина, км	Кол-во КП	КВ	Масштаб	Примечание (лабиринт)
МЖ10	0,9	7	75	1:4000	нет
Ж12	1,4	11	75	1:4000	нет
М12, Ж14	1,5	12	75	1:4000	нет
М14,Ж16	2,2	14	75	1:4000	нет
М16, Ж18	2,6	17	75	1:4000	нет
М18	2,8	17	75	1:4000	нет
Ж40	2,2	19	75	1:4000	КП 14-18
Ж21, М40	2,6	23	75	1:4000	КП 17-22
М21	2,9	22	75	1:4000	КП 17-21

Примечание: у групп МЖ21,40 в дистанцию включен лабиринт. Карта лабиринта будет находится в виде сноски снизу карты. Нумерация в лабиринте идет сквозная (например14,15.16). В фрагменте лабиринта указаны КП с основной карты перед лабиринтом и после. В легенде указаны все кп вместе с лабиринтом по порядку.

Группы МЖ10-18 после финиша всех участников с разрешения главного судьи могут поучаствовать в ориент-шоу со своей картой.

Легенды впечатаны в карту и выдаются на старте.

Опасные места: неинтенсивное движение транспорта в жилой застройке.