



**Открытое первенство Гомельской области по спортивному ориентированию «Золотая осень». Техническая информация.**

**Классика.17.10.2015.**

**Место**

Центр соревнований: Гомельский район, д.Уза

Координаты:

*Широта 52°21'58"N*

*Долгота 30°52'06"E*

до 12.30 – регистрации участников;

13.00 – открытие соревнований;

13.30 – старт первого участника.

**Карта**



Масштаб 1:10000, Н 2,5 м. Формат А4. Авторы: Токмаков Константин, Кирьянов Виктор (2014), корректировка: Горбатовский Антон (октябрь 2015).

Местность: Слабопересечённая с хорошо развитой системой дорог. Растительность разнообразная, в основном хвойных пород. Проходимость от лёгкой до трудной.



[oGomel.ucoz.net](http://oGomel.ucoz.net)



**СК «СОЖ»**



Границы карты: с северо-востока район ограничен автомобильной дорогой, с запада ЛЭП, с юга полем и свинофермой.

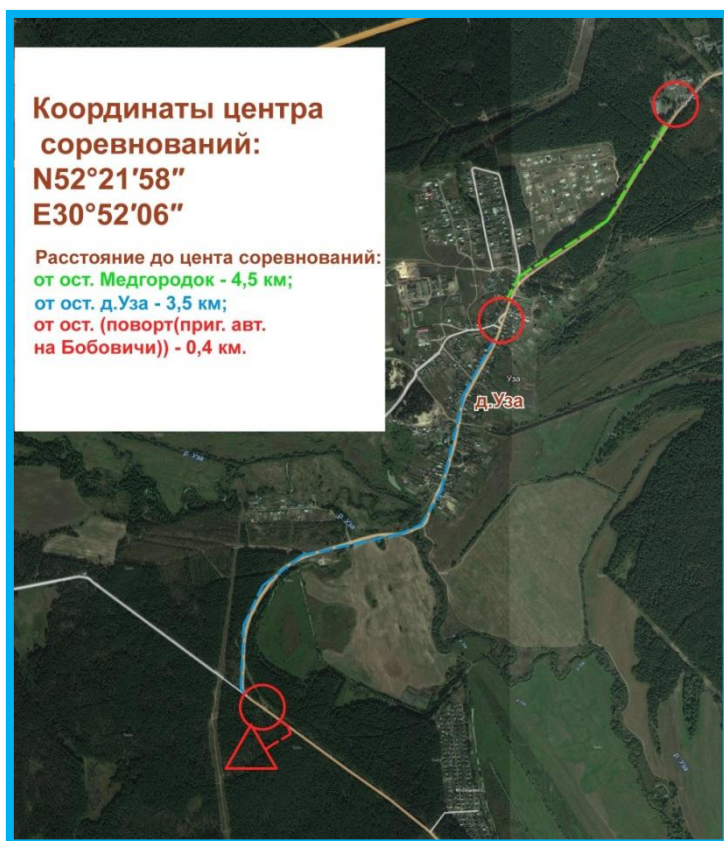
Форма одежды: Рекомендуется закрытую форму одежды.

Легенды: впечатаны в карту, дополнительно выдаются на старте.

## Дистанции

Группа	КМ	КП	Контрольное время, мин
М10, Д10 (маркировка)	1,5	5	150
Д12	2,4	8	150
М12	2,6	8	150
Д14	3,0	10	150
М14	4,1	10	150
Д16	4,4	12	150
М16, Д20	5,7	17	150
Д21, М20	7,3	21	150
М21	9,1	27	150

## Схема



[Gomel.ucoz.net](http://Gomel.ucoz.net)



**СК «СОЖ»**



Ост. «Медгородок»:

Авт. № 16, 17, 20, 25, 26, 33, 33а.

Ост.«д. Уза»:

Авт. № 32.

Прибытие(из города): 11.52, 13.27;

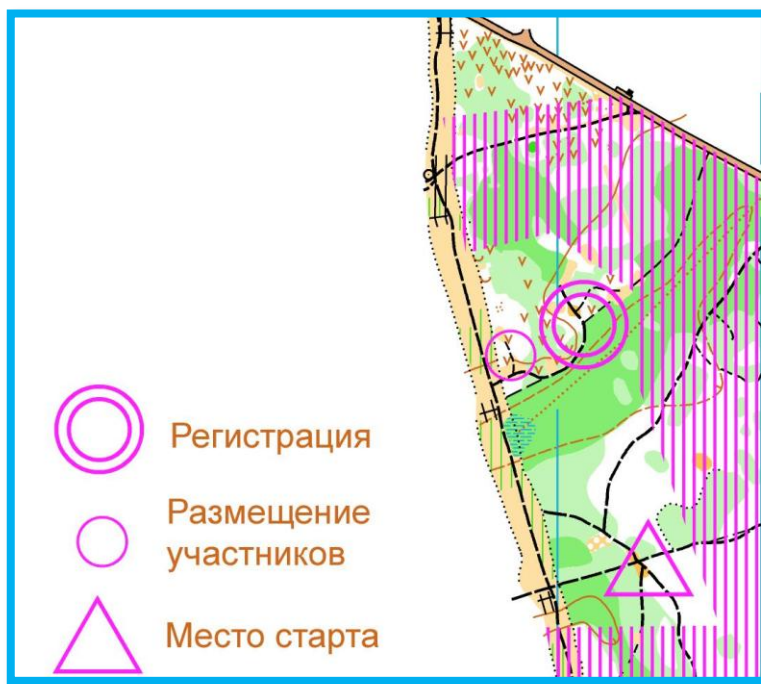
Отправление(в город): 13.30, 15.05, 16.45, 18.20.

Пригородный автобус Гомель –Бобовичи:

Отправление(автовокзал Гомель): 11.10, 14,05;

Отправление(д. Бобовичи): 15.01, 16.01, 18.22, 19.19.

### Схема размещения



[oGomel.ucoz.net](http://oGomel.ucoz.net)



**СК «СОЖ»**



Средняя. 18.10.2015

## Место

Центр соревнований: Солнечная слеваг. Гомель.

Координаты:

Широта 52°53'56"N

Долгота 30°53'52"E

10.30 – масс-старт групп М20-21, Д20-21;

10.45 – старт первых участников остальных групп;

14.00 – награждение.

## Карта



Масштаб 1:10000. Н 2,5м. Формат А4. Автор: Горбатовский Антон(2015г.).

Местность: Слабопересечённая с хорошо развитой системой дорог и просек. Растительность разнообразная, в основном хвойных пород. Проходимость от лёгкой до труднойей проходимостью.

Границы карты: с севера, востока и юга район ограничен автомобильной дорогой, с запада газопроводом.

Форма одежды: Рекомендуется закрытую форму одежды.

Легенды: впечатаны в карту, дополнительно выдаются на старте.



oGomel.ucoz.net



СК «СОЖ»



## Дистанции

Группа	КМ	КП	Контрольное время, мин
М10, Д10	1,6	5	90
Д12	1,9	7	90
М12	2,2	8	90
Д14	2,3	9	90
М14	3,2	11	90
Д16	3,4	14	90
М16	4,1	17	90
Д20-21	5,6	20	90
М20-21	6,8	24	90

У группы М20-21, Д20-21 масс старт – дистанция в формате OneManRelay (эстафета одного участника).

## Схема

### ост. Солнечная



Ост. «Солнечная»:



[Gomel.ucoz.net](http://Gomel.ucoz.net)






**СК «СОЖ»**

Тр. № 19, 20, 22;

Авт. № 21.

От ост. «Солнечная» до Центра соревнований – 900м.

### Схема размещения

-  Финиш
-  Размещение участников
-  Старт

