

SPRINT Gomel **7,8 leg tour 2015**

7 этап «Спринт-тур 2015». Техническая информация.

1. Время и место.

24 октября 2015 года.

Центр соревнований: СШ №38, г. Гомель, ул. Волгоградская, 16.

до 12.30 – регистрации участников;

12.30 – открытие соревнований;

13.00 – старт первого участника;

15.30 – награждение.

2. Карта



Масштаб 1:4000, Н – 2,5 м. Формат – А4.

Автор: Марченко Андрей 2015 г.

Картыне герметизированы. Легенды впечатаны в карту. Дополнительно легенды выдаются на старте.

3. Местность

Городская застройка, жилой микрорайон. Покрытие - асфальт и тротуарная плитка, грунт. Форма одежды - любая. Рекомендуется обувь без шипов.



oGomel.ucoz.net



СК «СОЖ»

SPRINT Gomel 7,8 leg tour 2015

Опасные места:

Неинтенсивное автомобильное движение.

Запрещенные места:

Клумбы, газоны, палисадники и другая растительность – обозначенные на карте знаком 421 Непреодолимая растительность(ТЕМНО-ЗЕЛЕНый ЦВЕТ);

Частная или иная территория – обозначенная на карте знаком 528.1 Запретная территория(ОЛИВКОВЫЙ ЦВЕТ);

524 Непреодолимый забор или ограда;

521.1 Непреодолимая стена.

709 Район запрещенный для ориентирования.

Спортсмены нарушившие данные правила будут дисквалифицированы.

4. Дистанции

Группа	КМ	КП	Контрольное время, мин
M10, D10	1,0	9	45
D12	1,3	11	45
M12	1,3	13	45
D14	1,7	13	45
M14	1,9	14	45
D16	2,0	14	45
M16	2,6	17	45
D20-21	2,6	19	45
M20-21	2,7	21	45



oGomel.ucoz.net



СК «СОЖ»

SPRINT GOMEL 7,8 leg tour 2015

5. Схема проезда



oGomel.ucoz.net



СК «СОЖ»

SPRINT GOMEL 7,8 leg tour 2015

ост. «Сквер им. Янки Купалы»:

автобусы: № 2, 17, 21, 32.

троллейбусы: № 19, 20.

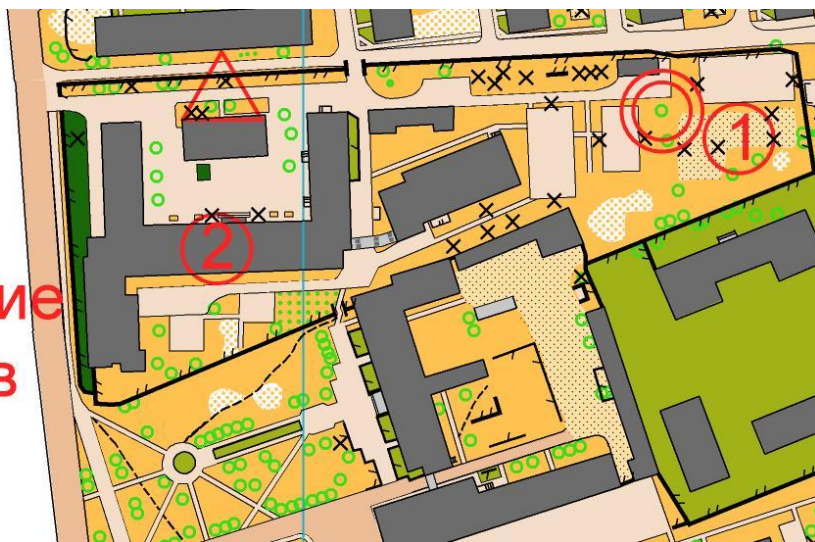
ост. «Моторремонтный завод»:

автобусы: № 20, 26.

троллейбусы: № 2, 8, 22.

6. Схема размещения

- △ Старт
- Финиш
- ① Размещение участников
- ② Туалет



oGomel.ucoz.net



СК «СОЖ»

SPRINT GOMEL **7,8 leg tour 2015**

8 этап «Спринт-тур 2015». Техническая информация.

7. Время и место.

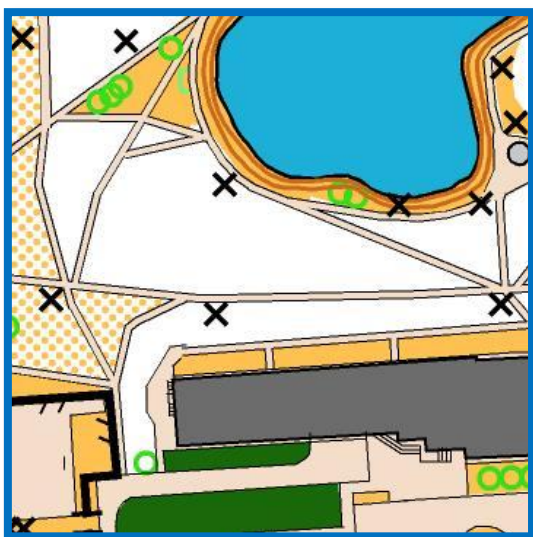
8 ноября 2015 года.

Центр соревнований: ГУО «ГОЦТКДиМ» г. Гомель, пр-т Октября, 36а.

10.30 – старт первого участника;

14.00 – награждение.

8. Карта



Масштаб 1:4000, Н – 2м. Формат – А4.

Автор: Кукаркин Сергей, Марченко Андрей. Корректировка октябрь 2015 г.

Картыне герметизированы. Легенды впечатаны в карту. Дополнительно легенды выдаются на старте.



oGomel.ucoz.net



СК «СОЖ»

SPRINT Gomel 7,8 legtour 2015

9. Местность

Парковый лес, городская застройка. Покрытие - асфальт и тротуарная плитка, в лесу грунт. Форма одежды - любая. Рекомендуется обувь без шипов.

Запрещенные места:

Клумбы, газоны, палисадники и другая растительность – обозначенные на карте знаком 421 Непреодолимая растительность(ТЕМНО-ЗЕЛЕНЬ ЦВЕТ);

Частная или иная территория – обозначенная на карте знаком 528.1 Запретная территория(ОЛИВКОВЫЙ ЦВЕТ);

524 Непреодолимый забор или ограда;

521.1 Непреодолимая стена.

709 Район запрещенный для ориентирования.

Спортсмены нарушившие данные правила будут дисквалифицированы.

10. Дистанции

Группа	КМ	КП	Контрольное время, мин
M10, D10	1,3	9	45
D12	1,6	11	45
M12	1,6	12	45
D14	1,8	14	45
M14	2,1	14	45
D16	2,4	16	45
M16	2,8	17	45
D20-21	3,4	20	45
M20-21	3,9	20	45



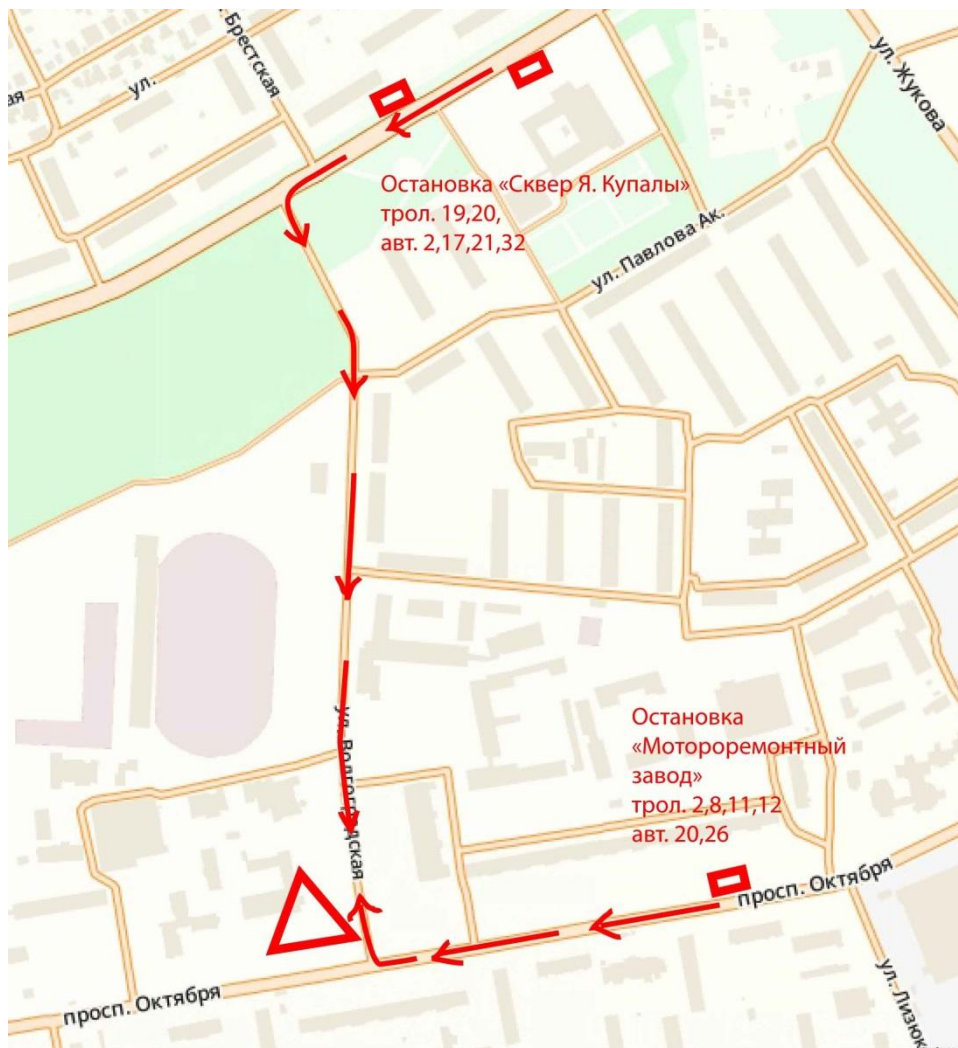
oGomel.ucoz.net



СК «СОЖ»

SPRINT Gomel 7,8 leg tour 2015

11. Схема проезда



ост. «Сквер им. Янки Купалы»:
автобусы: № 2, 17, 21, 32.
троллейбусы: № 19, 20.

ост. «Мотороремонтный завод»:
автобусы: № 20, 26.
троллейбусы: № 2, 8, 22.



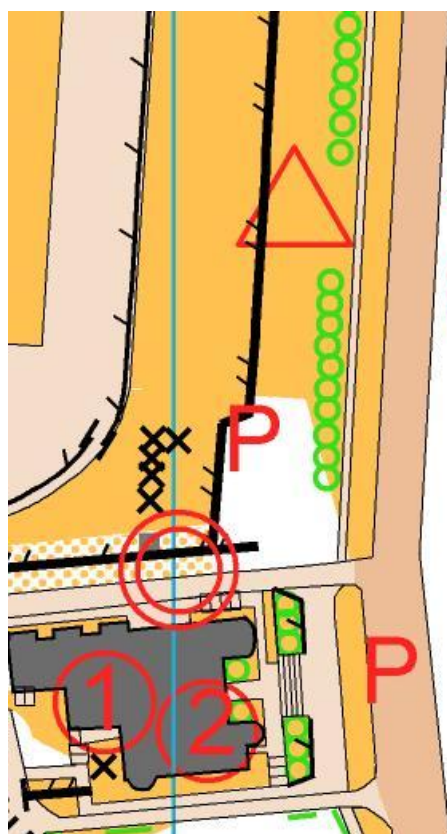
oGomel.ucoz.net



СК «СОЖ»

SPRINT GOMEL 7,8 leg tour 2015

12. Схема размещения



Старт



Финиш



Размещение
участников



Туалет



Парковка



oGomel.ucoz.net



СК «СОЖ»