

spring tour 2014

«Спринт-тур 2014» 4 этап. Техническая информация.

1. Время и место.

23 марта 2014 года.

Центр соревнований: Открытое площадка в районе пер. Пушкина и ул. Артема вблизи базы «Водник» напротив гомельской областной поликлиники

до 9.30 – регистрации участников;

9.40 – открытие соревнований;

10.00 – старт первого участника;

2. Карта



Масштаб 1:5000, Н – 2,5м. Формат – А4. Корректировка - март 2014 г.

Карты не герметизированы. Легенды впечатаны в карту. Дополнительно легенды выдаются на старте.

3. Местность



oGomel.ucoz.net
Спортивное ориентирование
в Гомеле



СК «СОЖ»

spring tour 2014

Городская застройка, исторический район г. Гомеля. Покрытие - асфальт.
Форма одежды - любая. Рекомендуется обувь без шипов.

4. Дистанции

Группа	КМ	КП	Контрольное время, мин
M12, Д12	1,5	6	45
Д14	2,2	8	45
M14, Д16	2,9	9	45
M16, Д18-20, Д21	3,6	15	45
M18-20, M21	4,4	17	45

5. Схема проезда



6.



oGomel.ucoz.net
Спортивное ориентирование
в Гомеле



СК «СОЖ»

spring tour 2014

Остановка «Цирк»:

троллейбусы №1,2,10,16,20

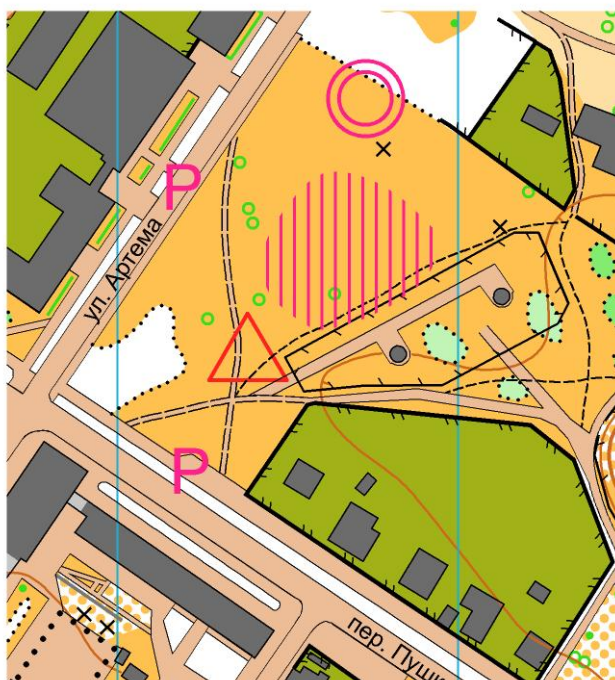
автобусы № 3,12,17,18,34





Остановка «Площадь Ленина»:

автобусы № 12,17,18,34

троллейбусы № 1,2,10,16,20

7. Схема размещения



-  Размещение участников
-  Парковка
-  Старт
-  ФИНИШ



oGomel.ucoz.net
Спортивное ориентирование
в Гомеле



СК «СОЖ»