

# Открытый Кубок Гомельской области по спортивному ориентированию «Золотая осень» Бюллетень №3

## Рейтинговый старт для групп МЖ12-18

Главный судья – Марченко Андрей 8 (044) 7417793, andreymarchenko1983@gmail.com

Главный секретарь – Горбатовский Антон;

Планировка дистанций (спринт) – Дубровский Виталий;

Планировка дистанций (средняя) – Марченко Андрей;

Подготовка карт – Горбатовский Антон, Марченко Андрей, Марченко Марина(2023 год);

Инспектор дистанций – Горбатовский Антон;

Контролер БФО – Кравченко Дмитрий.

### Жюри соревнований:

Холод Елена

Кравченко Дмитрий

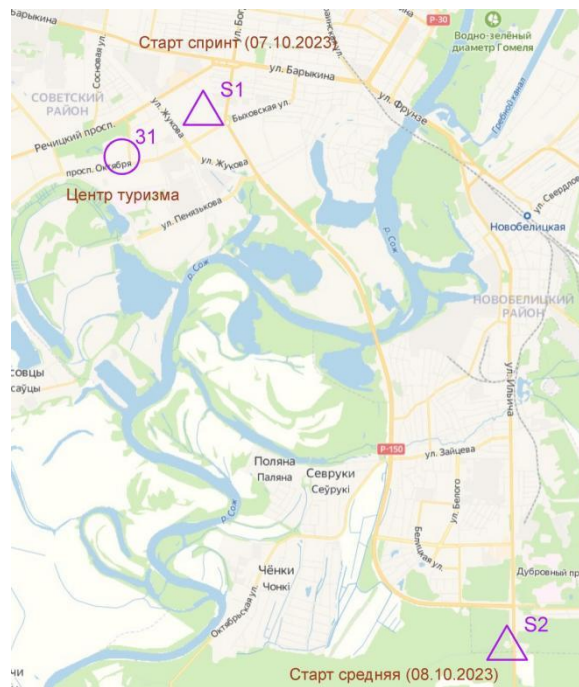
Безик Ирина

### Сроки и место проведения

Открытый Кубок Гомельской области по спортивному ориентированию «Золотая осень» (далее – Кубок) проводится 6-8 октября 2023 года в г. Гомеле и Гомельском районе.

Спринт: (Карта «Гимназия №46», ул. Клермон-Ферран 14А);

Средняя:(Карта «Чабарок»)



### Программа соревнований

6 октября	до 19 <sup>00</sup> – заезд и размещение команд.
7 октября	12 <sup>00</sup> -14 <sup>00</sup> – регистрация участников соревнований; 14 <sup>00</sup> – открытие соревнований; 14 <sup>30</sup> – спринтерская дистанция; этап Республиканского юношеского рейтинга для групп МЖ12-18 (карта «Гимназия №46»)
8 октября	11 <sup>00</sup> – средняя дистанция, этап Республиканского юношеского рейтинга для групп МЖ12-18 (Карта «Чабарок», координаты: 52.344931, 31.030041) до 14 <sup>00</sup> – награждение, закрытие соревнований.

### Условия определения результатов и награждение

Итоговый результат в личном зачете подводится по сумме очков 2-х дней Кубка. Очки начисляются по формуле обратных процентов в зависимости от времени отставания от победителя. Максимальное количество очков за один день соревнований – 500.

Общеконандное место определяется по наибольшей сумме очков, набранных восемью лучшими спортсменами, за каждый день соревнований.

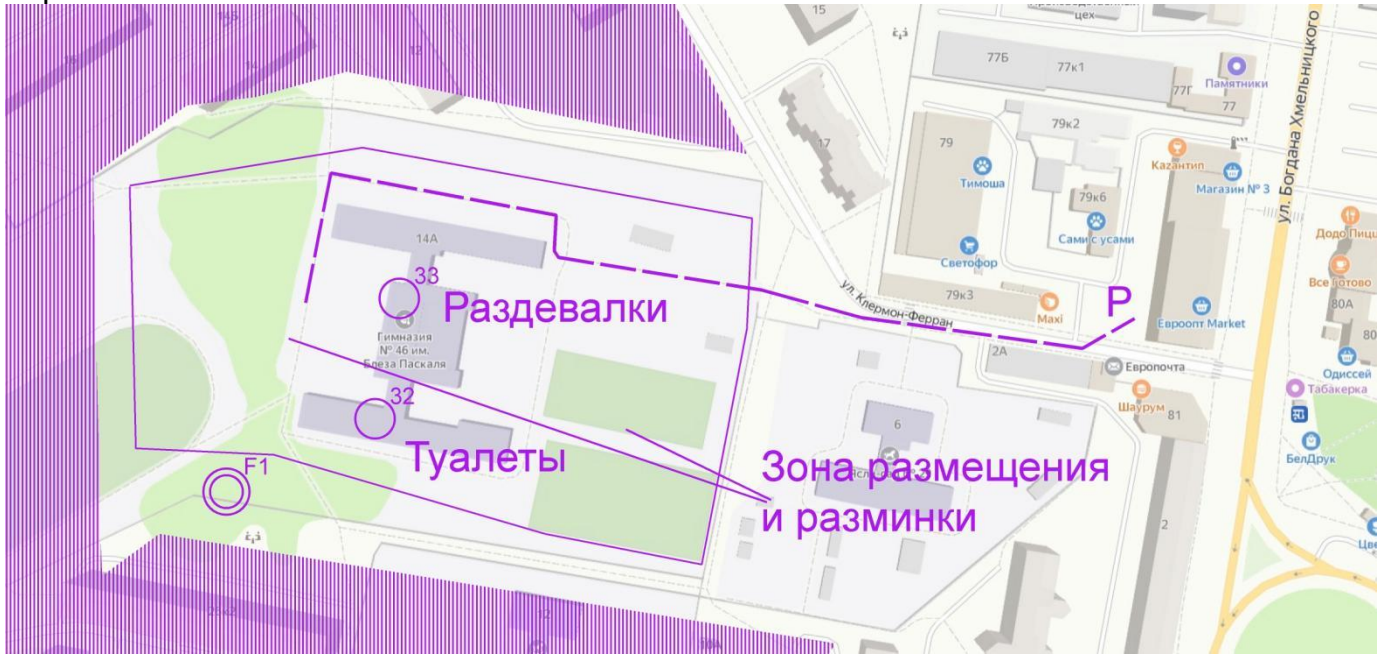
### Отметка

На соревнованиях будет использоваться система отметки SFR.

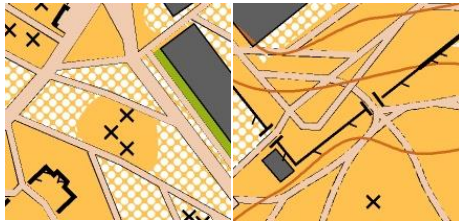
Организаторы предоставляют чипы в пользование на время соревнований. Участники должны вернуть чипы организаторов по окончании соревнований. В случае утери, поломки либо невозврата чипа по иной причине участник (представитель его коллектива) возмещает полную стоимость чипа (30 рублей)

**СПРИНТЕРСКАЯ ДИСТАНЦИЯ (07.10.2023)**

Карта «Гимназия №46».

**Карта:**

Автор: Марченко Марина (2023г.) Масштаб 1:4000. Сечение 2,5 метра. Планировка дистанций: Дубровский Виталий. ISOM 2019.



**Местность** характеризуется наличием жилой застройки.

**Параметры дистанций по прямой**

Группа	Длина, км	Кол-во КП	КВ	Масштаб
МЖ10	0,8	8	75	1:4000
Ж12	1,3	13	75	1:4000
М12	1,7	15	75	1:4000
Ж14	1,9	14	75	1:4000
М14	2,1	16	75	1:4000
Ж16	2,2	19	75	1:4000
М16, Ж18, Ж40	2,3	19	75	1:4000
М40	2,9	19	75	1:4000
М18, Ж21	3,0	22	75	1:4000
М21	3,4	23	75	1:4000

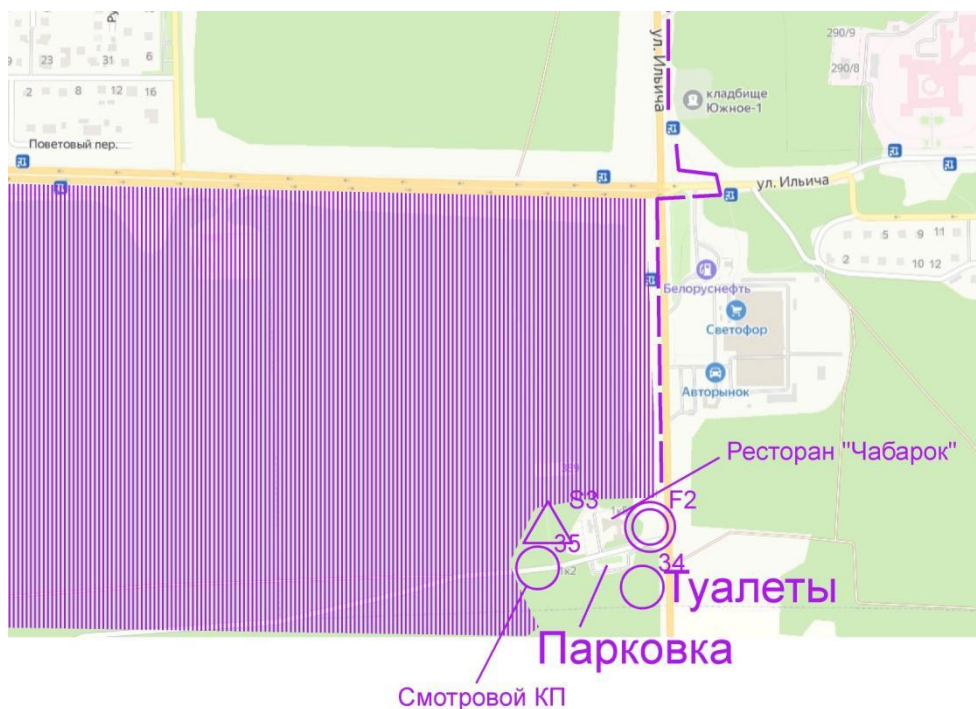
**Легенды** впечатаны в карту и выдаются на старте.

**Опасные места:** неинтенсивное движение транспорта в жилой застройке.

## СРЕДНЯЯ ДИСТАНЦИЯ (08.10.2023)

Карта: «Чабарок»

Схема



Авторы: Горбатовский Антон, Марченко Андрей (2023г.), Сечение 2.5 метра. ISOM 2017.  
Планировка дистанций: Марченко Андрей.

**Местность:**

Рельеф характеризуется небольшим перепадом высот. Сеть дорог и тропинок развита хорошо. Растительность разнообразная от полуоткрытой до непроходимой. Район соревнований ограничен: с севера объездной дорогой, с востока – дорогой на Чернигов.

**Примечание:** знаком 407 показаны просеки, а так же противопожарные распашки.

**Дистанции:**

*У всех групп (кроме МЖ10) будет смотровой КП (№57). После смотрового КП до финиша остается 1\8 - 1\3 дистанции (чем больше дистанция, тем меньше последняя петля).*

**Примечание:** МЖ10 – БЕЗ МАРКИРОВКИ. На данной карте МЖ10 очень сильно ограничена. Дистанция пролегает вдоль больших и понятных ориентиров (дорога, открытая местность)

**Параметры дистанций**

Группа	Длина, км	Кол-во КП	КВ	Масштаб
МЖ10	1,2	6	90	1:5000
Ж12	2,5	10	90	1:7500
М12	2,7	11	90	1:7500
Ж14	3,0	13	90	1:7500
М14, Ж16	3,3	15	90	1:7500
М16, Ж18, Ж40	4,0	19	90	1:7500
М40, Ж21	5,1	21	120	1:10000
М18	4,9	24	120	1:10000
М21	4,3	24	120	1:10000

Легенды впечатаны в карту и выдаются на старте.

**РЕСТОРАН «ЧАБАРОК».** Работает с 12.00. Есть возможность вкусно перекусить  
<http://chabarok.by/>

## ТРАНСПОРТ

← Поиск мест и адресов 🔍 ✕

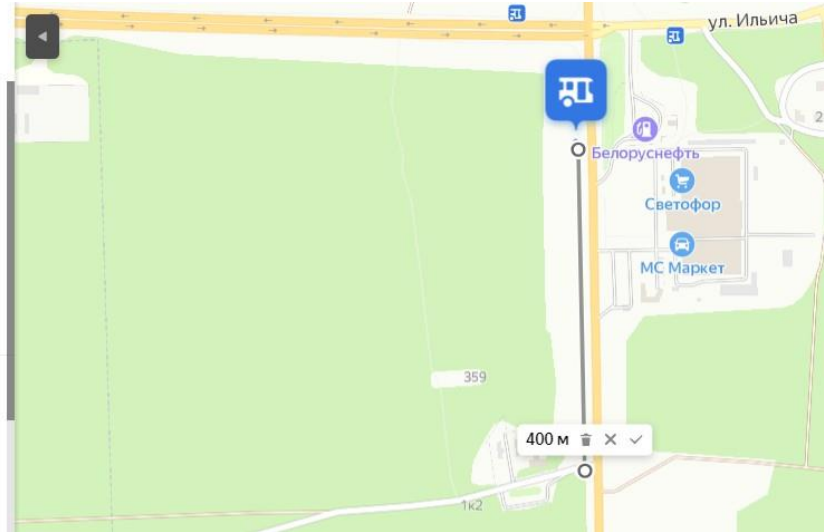
**Предприятие Лада-Сервис**  
 Остановка общественного транспорта

Маршрут 📌 🔄 📱

Обзор Расписание

Автобусы

204 206 218 235 244 263 265 266 387  
 388



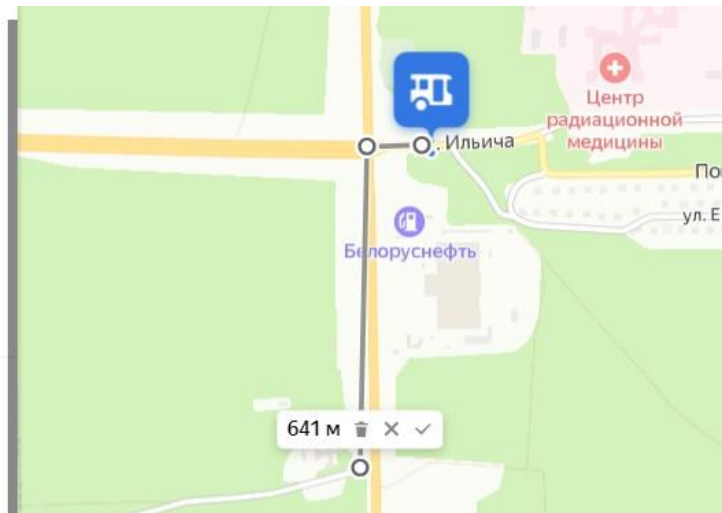
**Предприятие Лада-Сервис**  
 Остановка общественного транспорта

Маршрут 📌 🔄 📱

Обзор Расписание

Автобусы

2А 18 92



**Поворот на Химы**  
 Остановка общественного транспорта

Маршрут 📌 🔄 📱

Обзор Расписание

Автобусы

2 2Г 18А 22А (ночной) 26 26А 35 35Б  
 39 42А 42Б 45 50 50Б 50А 94

Маршрутки

2 12 18 70

